



## Strategiegruppe Naturschutzflächen



# Die 3. Tranche des Nationalen Naturerbes

- Aktueller Stand der Verhandlungen -

Adrian Johst, Naturstiftung David / Koordinator DNR-Strategiegruppe

Herbigshagen, 16. Oktober 2014

# Was ist das Nationale Naturerbe?

**Die Bundesregierung verzichtet auf die Privatisierung von ausgewählten naturschutzrelevanten Flächen im Bundeseigentum.**

Als „naturschutzrelevant“ werden Flächen bezeichnet, die

- einen Schutzstatus aufweisen (Nationalpark, Biosphärenreservat, Naturschutzgebiet, Natura-2000-Gebiet) und/oder
- großflächig und unzerschnitten sind (1.000 ha) und/oder
- dem nationalen Biotopverbund dienen.

Folgende „Flächenpools“ des Bundes werden genutzt:



Treuhand-Flächen  
(BVVG)



Konversionsflächen  
(BlmA)



Grüne-Band-Flächen  
(BlmA)



Bergbaufolge-Flächen  
(LMBV)

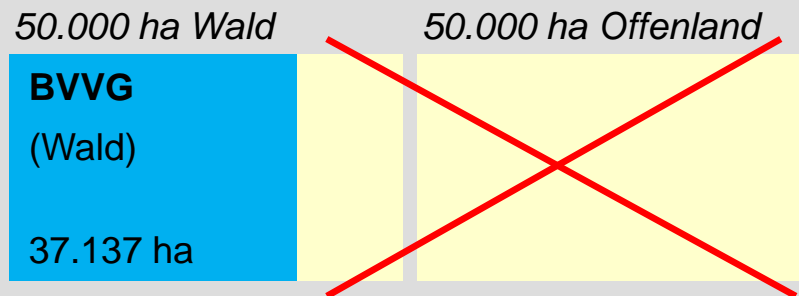
---

# Flächenauswahl

---

# Bilanz bis Sommer 2014

## „Magdeburger Liste“ (1999 / BVVG)



## Nationales Naturerbe: 1. Tranche

100.000 ha



## 2. Tranche

25.000 ha



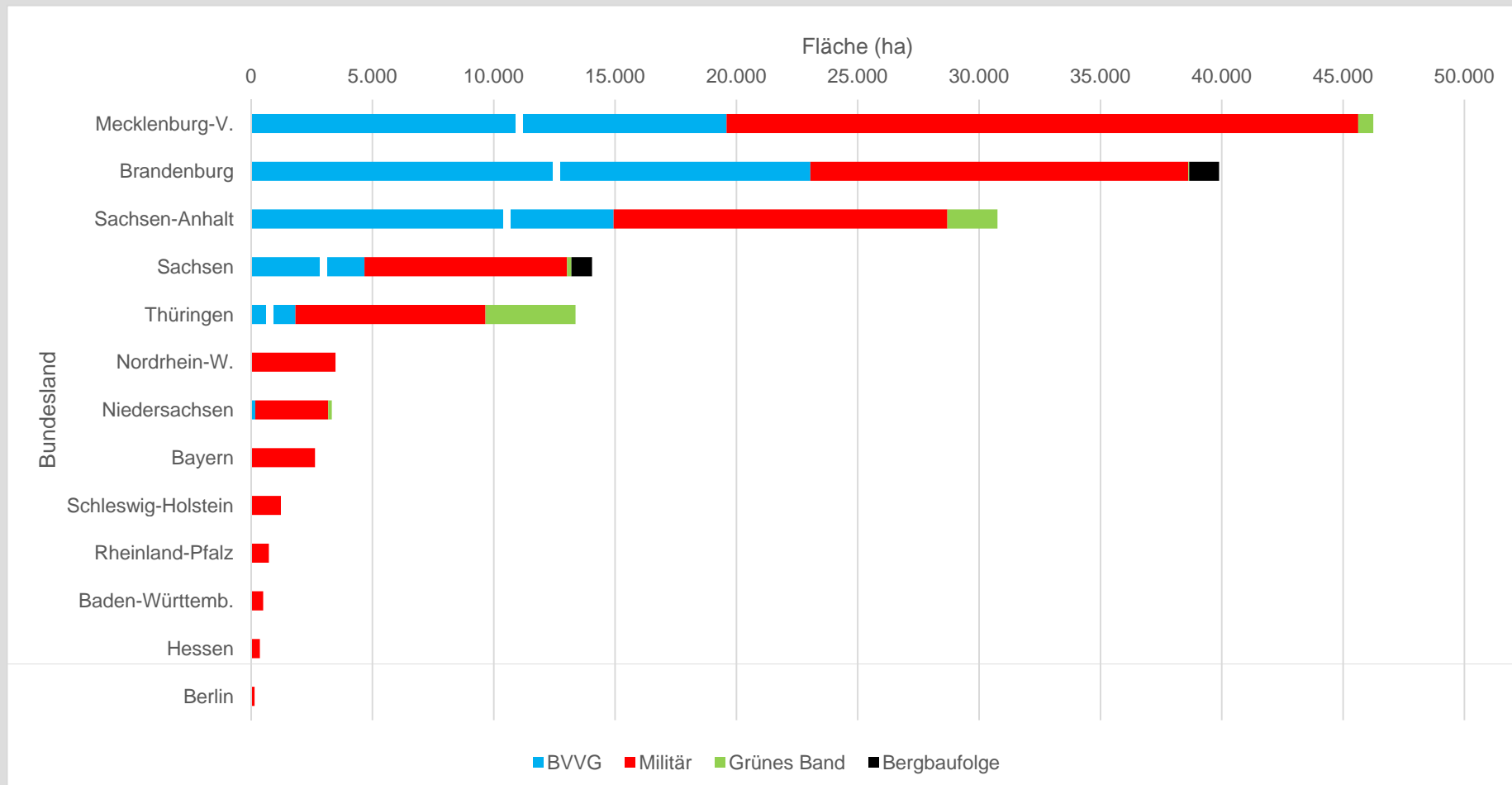
**Bergbaufolge: 2.081 ha**

**Grünes Band: 6.770 ha**

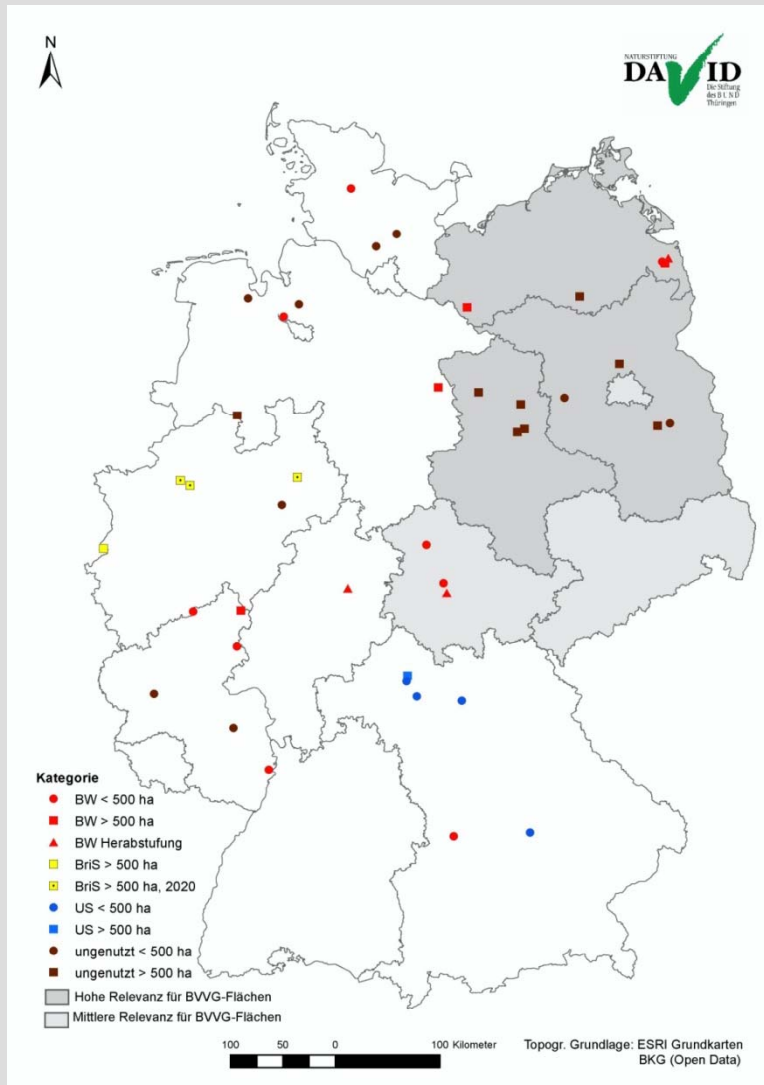
**bis Ende 2013 wurden insgesamt 156.705 ha naturschutzrelevanter Bundesflächen aus der Privatisierung ausgenommen – (119.568 ha als „Nationales Naturerbe“)**

# Bilanz bis Sommer 2014

Verteilung der Flächen der „Magdeburger Liste“ und des Nationalen Naturerbes (156.705 ha) auf die einzelnen Bundesländer



# Notwendigkeit einer 3. Tranche



- bisher noch nicht berücksichtigte ehemalige Militärf Flächen aus den 1990er Jahren
- Konversionsflächen aus der aktuellen Bundeswehrreform
- Konversionsflächen der Alliierten
- Bergbaufolgeflächen
- BVVG-Flächen

Bedarf: 30.000 bis 50.000 Hektar

**Forderung:**  
„*mindestens 30.000 Hektar*“

# Koalitionsvertrag 2013

*Das Nationale Naturerbe wird um mindestens 30.000 ha erweitert und hierfür Flächen, die aus der militärischen Nutzung genommen werden, von der Privatisierung ausgenommen und an interessierte Länder, Umweltverbände oder -stiftungen übertragen werden. Damit wird auch dem „zwei Prozent-Wildnis-Ziel“ bis 2020 bzw. dem „fünf Prozent-Ziel-natürliche Waldentwicklung“ näher gekommen.*





# Flächenauswahl



**Die Auswahl der Fläche soll bis November 2014 abgeschlossen sein. Anschließend wird die Liste durch den Haushaltsausschuss beschlossen.**

## **Militärflächen:**

Berücksichtigt werden:

- Flächen die bis 2017 sicher aus der Nutzung gehen (Bundeswehr und Alliierte).
- sog. Altflächen
- nur Gesamtflächen (keine Teilflächen – außer Militärnutzung)

*Nicht angeboten werden Flächen mit A+E-Maßnahmen*

## **BVVG-Flächen:**

Hierfür wird ein gesonderter Lösungsansatz diskutiert.

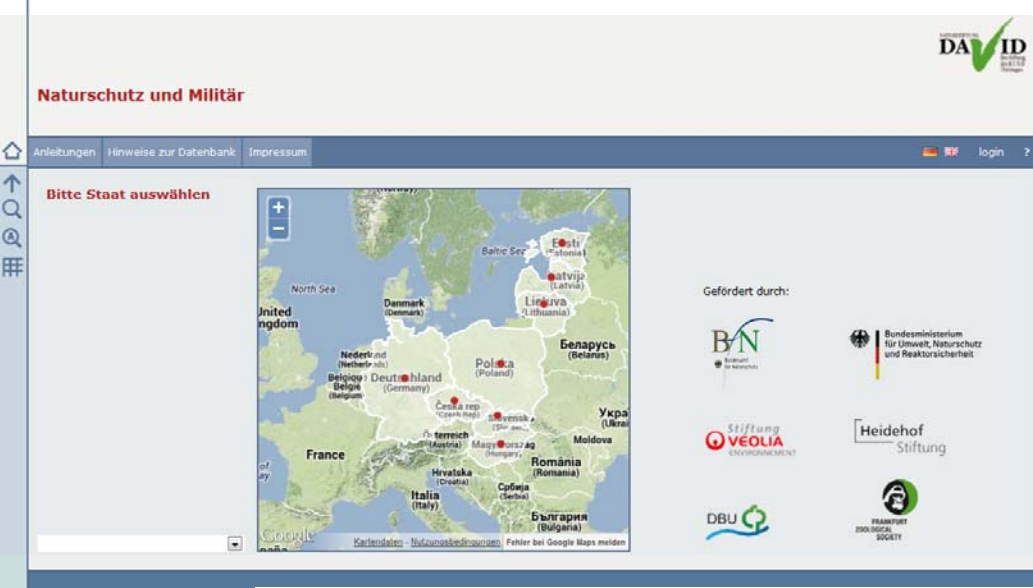


# Flächenauswahl

Stand: 09.09.2014

## Flächenkategorie 3. Tranche Nationales Naturerbe

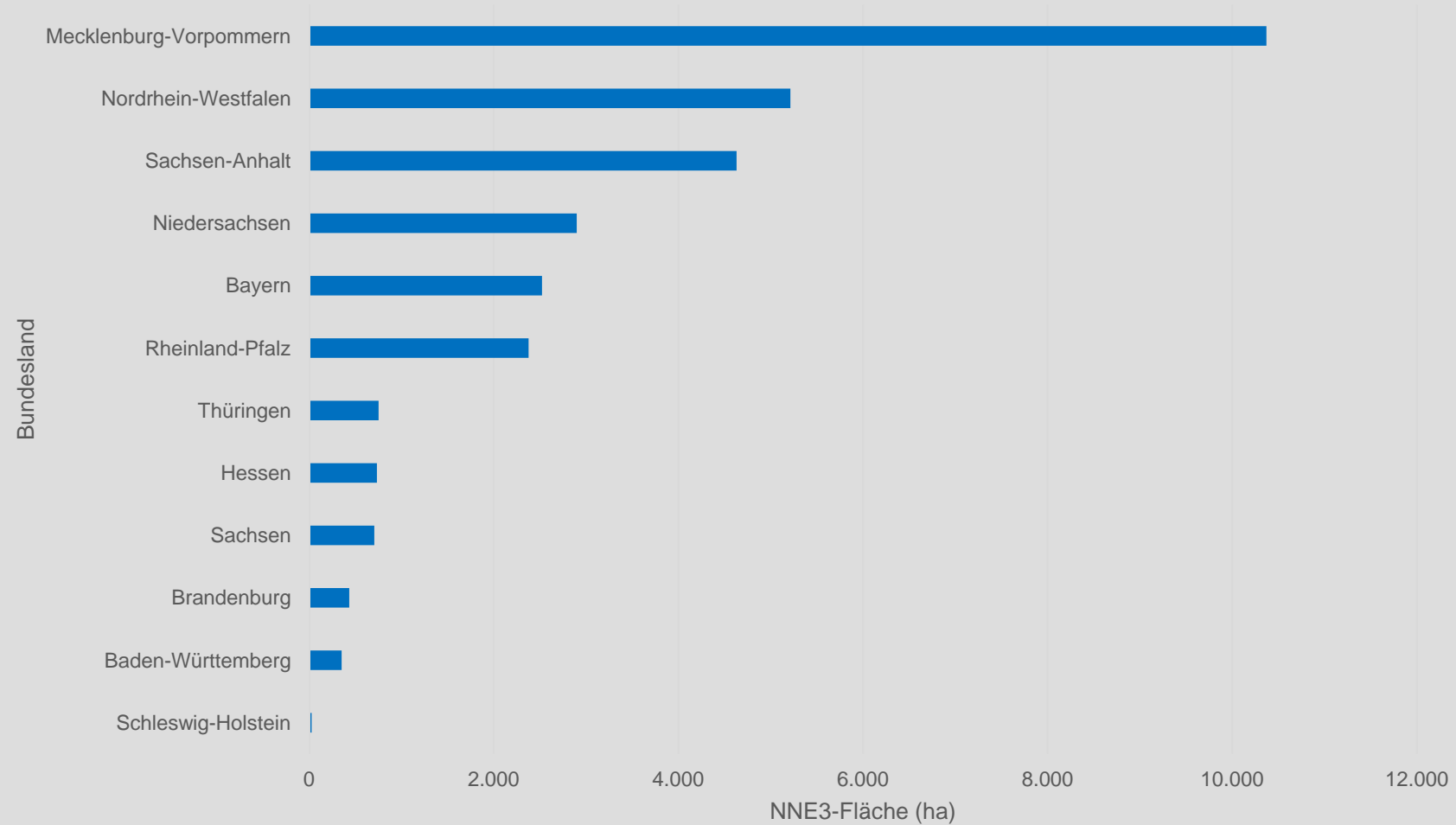
Flächenname BImA	Land	BImA Größe [ha]	Datenbank Naturstiftung (www.naturstiftung.de/militaerdatenbank)	
			Flächenname	Nummer
Reisberg / Waldheide, Krampf	BW	352	Waldheide	BW_013
Siegenburg	BY	291	Siegenburg	BY_065
Hauptsmoor / Bamberg	BY	400	Bamberg LTA	BY_127
Brönnhof-Bund / Pfändhausen	BY	748	Brönnhof	BY_052
Brönnhof-Ganerben*	BY	540	Brönnhof	BY_052
Markt Nordheim / Sulzheim	BY	40	Sulzheim	BY_112
Donauwörth	BY	149	Donauwörth	BY_024
Landsberg-Dornstetten	BY	357	Landsberg	BY_096
Hessisch Lichtenau	HE	372	Hessisch-Lichtenau	HE_024
Gießen	HE	363	Gießen (Hohe Warte)	HE_005
			Gießen - Weeseckau	HE_041
Leussower Heide / Lübbthen	MV	6.280	Lübbthen	MV_002
Eggesiner Forst / Stallberg	MV	948	Stallberg	MV_045
Eggesiner Forst / Kuhl Morgen	MV	308	Kuhl Morgen	MV_044
Eggesiner Forst / Petersmoor	MV	59	-	-
Rechlin Variante 2	MV	1.460	Waldflächen Ostufer Müritz	MV_110
Glowe	MV	75	Glowe I	MV_057
Abtshagen	MV	288	Abtshagen	MV_025
Tilzow / Mölln-Medow	MV	525	Tilzow	MV_102
Seltz	MV	448	Depot Seltz	MV_100
Ehra-Lessien / Gifhorn	NI	1.100	Ehra-Lessien	NI_006
Lübbstedt	NI	403	Bremer Wald	NI_051
Herzogsberge / Braunschweig-Cremlingen	NI	127	Braunschweig-Cremlingen	NI_019
Leher-Wiesen	NI	123	Leher-Wiesen	NI_036
Hamel / Waldübungsplatz Holtensen (Holtenser Berg)	NI	124	-	-
Vörden/Feldflughafen Wittenfelde	NI	213	-	-
Schwanewede	NI/HB	460	Schwanewede	NI_049
Wersener Heide	NW/NI	1.029	Wersener-Halen-Achmer - gr1	NI_041gr
			Wersener-Halen-Achmer - gr2	NW_044gr
Herongen	NW	158	Herongen	NW_048
Boelcke-Kaserne Kerpen	NW	28	-	-



[www.naturstiftung.de/militaerdatenbank](http://www.naturstiftung.de/militaerdatenbank)

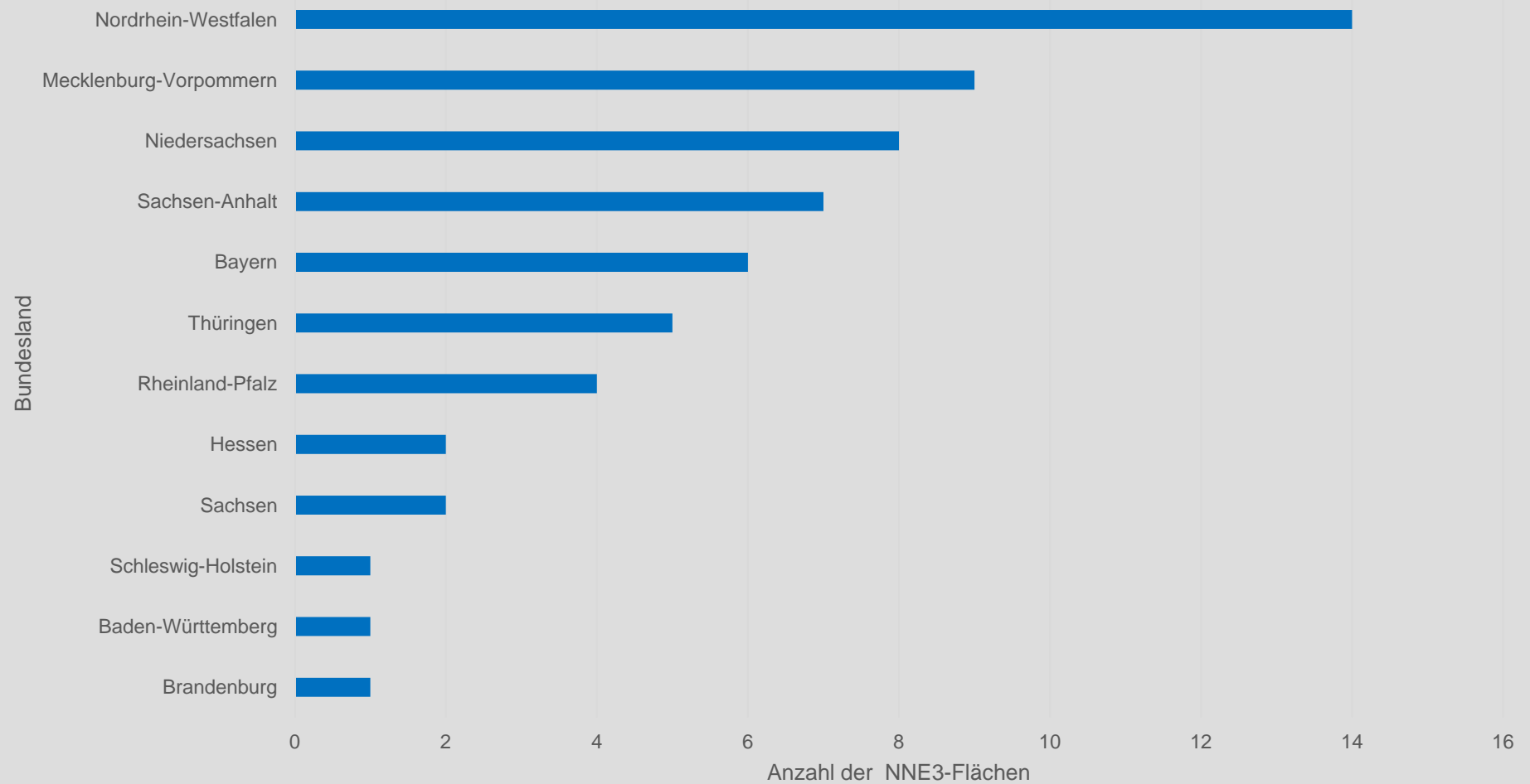
# Flächenauswahl

Flächenverteilung (ha) 3. Tranche NNE in den Bundesländern



# Flächenauswahl

Anzahl der Flächen 3. Tranche NNE in den Bundesländern

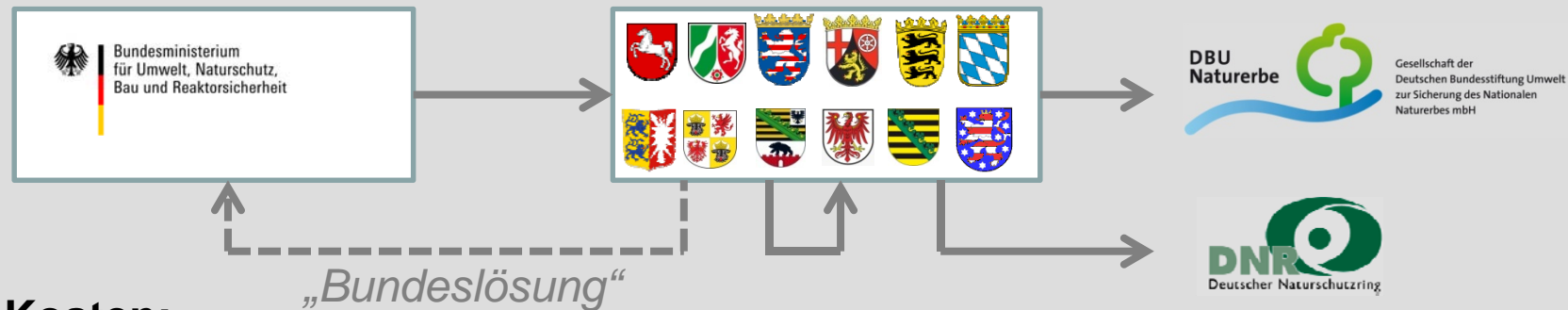


---

# Flächenübertragung

---

# Übertragungsmodelle



## Kosten:

BVVG-/Bergbaufolgeflächen:

Übertragungskosten

Militärflächen / Grünes Band:

Übertragungskosten, Dienstleistungskosten

## Haftung (bei Militärflächen):

1. Tranche: Haftung durch Bund ab 200.000 €/Fläche für alle Flächen

ab 2. Tranche: Haftung durch Bund ab 200.000 €/Fläche nur

- für Flächen der DBU Naturerbe GmbH

- wenn Flächen im Bundeseigentum verbleiben



Stiftungen/Verbände bzw. Länder müssen entweder das volle Haftungsrisiko übernehmen oder erhalten ein Nießbrauchrecht.



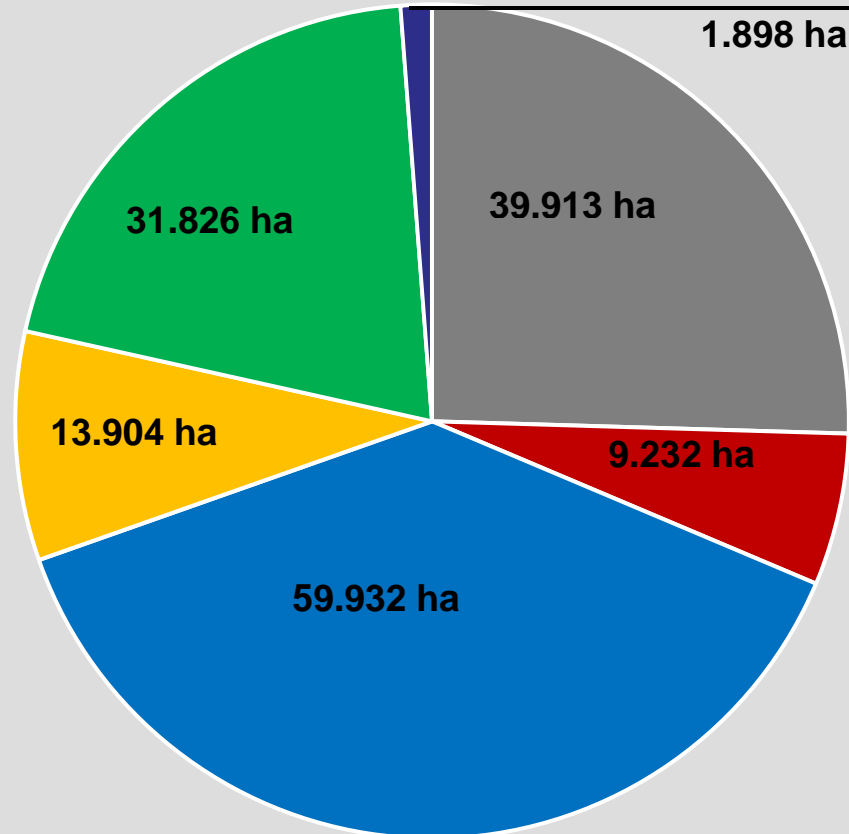
Länder müssen Gewährsträgerhaftung für Verbände übernehmen.

# Empfänger bis Sommer 2014

## Gesamtüberblick


**Empfänger 156.705 ha**

- Flächen „Magdeburger Liste“
- Flächen 1. Tranche NNE
- Flächen 2. Tranche NNE




 privatrechl. Naturschutzorganisationen

 öffentlich-rechtliche Stiftungen

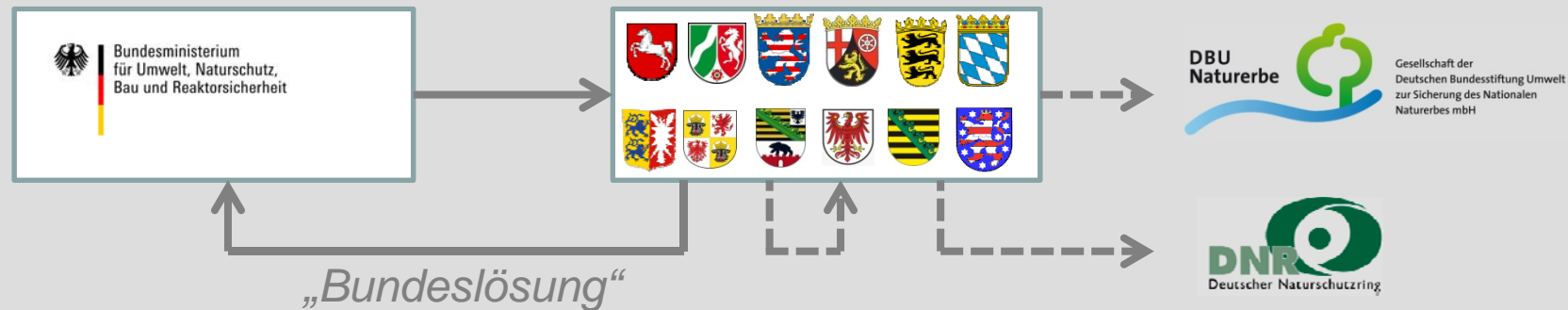
 Bundesländer / Landesforstverwaltungen

 DBU Naturerbe GmbH

 Bundeslösung

 Sonstige (insbes. Landkreise)

## Empfänger 3. Tranche?



März 2014: Beschluss zur Aufstockung des NNE-Etats der Bundesumweltministeriums um 4 Mio. Euro / Jahr für die „Bundeshlösung“ (Finanzierung Dienstleistungen)

- Länder haben nach wie vor die Entscheidungsbefugnis.
- Durch Bundeshlösung „als Rückfallebene“ ist die Sicherung aller Flächen gewährleistet.
- *Noch ungelöst*: Dauerhaftigkeit des Privatisierungsstopps
- *Handlungsbedarf*: Auch die fachliche Begleitung durch BfN muss abgesichert sein!



# Interessensbekundungen

Stand: 09.09.2014

Flächenkulisse 3. Tranche Nationales Naturerbe

Flächenname BImA	Land	BImA Größe [ha]	Datenbank Naturstiftung (www.naturstiftung.de/militaerdatenbank)	
			Flächenname	Nummer
Reisberg / Waldheide, Krampf	BW	352	Waldheide	BW_013
Siegenburg	BY	291	Siegenburg	BY_065
Hauptsmoor / Bamberg	BY	400	Bamberg LTA	BY_127
Brönnhof-Bund / Pfändhausen	BY	746	Brönnhof	BY_052
Brönnhof-Ganerben*	BY	540	Brönnhof	BY_052
Markt Nordheim / Sulzheim	BY	40	Sulzheim	BY_112
Donauwörth	BY	149	Donauwörth	BY_024
Landsberg-Domstetten	BY	357	Landsberg	BY_086
Hessisch Lichtenau	HE	372	Hessisch-Lichtenau	HE_024
Gießen	HE	363	Gießen (Hohe Warte) Gießen - Wieseckau	HE_005 HE_041
Leussower Heide / Lübtheen	MV	6.280	Lübtheen	MV_002
Eggesiner Forst / Stallberg	MV	948	Stallberg	MV_045
Eggesiner Forst / Kuhl Morgen	MV	306	Kuhl Morgen	MV_044
Eggesiner Forst / Petersmoor	MV	59	-	-
Reclin Variante 2	MV	1.480	Waldflächen Ostufer Müritz	MV_110
Glowe	MV	75	Glowe I	MV_057
Abtshagen	MV	268	Abtshagen	MV_025
Tilzow / Mölln-Medow	MV	525	Tilzow	MV_102
Seltz	MV	448	Depot Seltz	MV_100
Ehra-Lessien / Gifhorn	NI	1.100	Ehra-Lessien	NI_006
Lübberstedt	NI	403	Bremer Wald	NI_051
Herzogsberge / Braunschweig-Cremlingen	NI	127	Braunschweig-Cremlingen	NI_019
Leher-Wiesen	NI	123	Leher-Wiesen	NI_036
Hameln / Waldübungsplatz Holtensen (Holtenser Berg)	NI	124	-	-
Vörden/Feldflughafen Wittenfelde	NI	213	-	-
Schwanewede	NI/HB	460	Schwanewede	NI_049
Wersener Heide	NW/NI	1.029	Wersener-Halen-Achmer - ar1	NI_041ar

Die „Angebotsliste“ wurde durch das Bundesumweltministerium verteilt an

- die Bundesländer
- die Deutsche Bundesstiftung Umwelt
- Stiftungen und Verbände (via DNR)

Bund-Länder-Treffen am 14.10.2014

Rückmeldung von DBU und Stiftungen/Verbände bis 10.10.2014 (verlängert bis 20.10.2014 [November?])

# Interessensbekundungen



15 Flächen / ca. 12.600 ha (verbindlich)



3 Flächen / 1.313 ha (verbindlich)

5 Flächen / 1.488 ha (eventuell)



4 Flächen / 4.380 ha (eventuell)



4 Flächen / 2.997 ha (verbindlich)



1 Fläche / 280 ha (verbindlich)

**Stiftung**

„Alte Fahrt“ 1 Fläche / 1.460 ha (verbindlich)



## Strategiegruppe Naturschutzflächen



Deutsche Umwelthilfe

EURONATUR



EUROPARC  
DEUTSCHLAND



# Vielen Dank für Ihre Aufmerksamkeit!

Herbigshagen, 16. Oktober 2014